OLD MONTREAL NEW
Souvenir
.. DE ..
J. BENJAMIN DAGENAIS
977, RUE ST-JACQUES, MONTREAL

CHS.-ED. MILLETTE
62 OUEST, RUE SAINT-LAURENT
LONGUEUIL, QUÉ., CANADA

Mon père faisait affaires avec la maison J. Benjamin Dagenais dans les années 15. Cette revue a été conservée par moi-même depuis ce temps.
Chs-Ed. Millette
1976

CHS.-ED. MILLETTE
62 OUEST, RUE SAINT-LAURENT
LONGUEUIL, QUÉ., CANADA

50
F14
22337

ANCIEN *et* NOUVEAU

MONTREAL

AVEC SERIES DE VUES COMPARÉES

Démontrant l'Accroissement et le Développement de la Grande Ville.

MONTREAL—CANADA
1913

ARCMTL 2023

INTERNATIONAL PRESS SYNDICATE.
EDIFICE "HERALD".
MONTREAL.

ARCMTL 2023

Débarquement le 2 octobre 1535, de Jacques-Cartier, le premier homme blanc venu sur l'Ile de Montréal. Le village indien qu'on aperçoit s' appelait Hochelaga. Cartier gravit la montagne et fut si impressionné par sa magnificence qu'il la nomma Mont-Royal, dont on a fait Montréal, nom de la grande ville bâtie à ses pieds.

ARCHIVE

Plan très intèressant de la Ville, dessiné en 1759, soit cent cinquante-quatre ans passés. La rue Craig actuelle était alors le lit d'une petite rivière aux rives marécageuses. La ville était entourée d'un mur de quatre pieds d'épaisseur par neuf pieds de hauteur. Presque tout le terrain était occupé par des jardins, des couvents, des maisons religieuses ou églises. Ce qui est aujourd'hui la ruelle Fortification, entre les rues St. Jacques et Craig, était alors l'emplacement du mur nord; au-delà ce mur et la rivière marécageuse se trouvaient quelques fermes. Où est maintenant l'intersection des rues St. Jacques et McGill se voyait le Magasin aux poudres, placé là à cause du danger que son trop prochain voisinage pouvait être pour la ville. L'église paroissiale située sur les confins de la Place d'Armes bloquait la rue Notre-Dame dont elle occupait le centre, site qu'elle continua à occuper pendant près de cent ans plus tard.

ARCMTL 2023



Montréal, vue de l'Ile Ste Hélène au commencement du dernier siècle. Réputée une honne reproduction d'un dessin fàit par un soldat britannique stationné dans l'Ile à cette époque. Les bàtisses sont probablement correctes.

La Ville et le fleuve vus de la montagne, vers le même temps que fut dessiné le tableau ci-dessus. D'autant plus intéressant qu'il fait voir les collines et les vallons qui couvraient alors le site de la ville actuelle.

ARCHITEL 2023



Montréal. Vue de l'Ile Ste Helène, dessinée durant la troisième décade du siècle dernier. Notre-Dame élève maintenant sa masse imposante et ses tours au dessus de la ville comme une mère protectrice. La navigation par la vapeur, grâce au défunt M. John Molson, s'est emparée du St. Laurent et une ère de développement vient de commencer.



Vue à vol d'oiseau de la ville prise de la montagne en 1855, dans laquelle on peut avoir un aperçu de ce que la ville va devenir. Le collège McGill au premier plan, intéresse par la comparaison qu'il invite à faire de lui-même avec la présente Université. Il consistait alors en deux bâtisses—la bâtisse des Arts et la résidence du Directeur, à soixante pieds plus loin. Sir William Dawson venait d'accepter cette direction.

ARCMTL 2023

ARCMTL 2023

Montréal aujourd'hui, vue prise de la Montagne.



Vue prise près rues McGill et St. Jacques, montrant le Marché à Foin, maintenant la Place Victoria, Beavor Hall (notez l'épellation), près du centre, facile à distinguer par ses peupliers, la Pesée Publique à gauche et, à l'extrême droite, une petite partie de l'église Presbytérienne Américaine.

La Place Victoria d'il y a cinquante ans. St. P.atrick's Hall en voie de construction. Remarquez la clôture autour de la Place et la bâtisse à l'extrême gauche barrant absolument la rue

ARCMTL 2023

Place Victoria aujourd'hui et le monument Victoria dans sa nouvelle position.

La grande rue St. Jacques, vue de la Place d'Armes, dessinée, dit-on, vers 1820. La chaussée parait avoir été particulièrement bien entretenue à cette époque.

La rue St. Jacques, en regardant vers l'ouest, de la Côte de la Place d'Armes. Prise il y a à peine quelques années. Beaucoup de ces bâtisses sont disparues, faisant place aux gratte-ciel modernes qui ornent maintenant cette rue.

L'église du Christ (Episcopale protestante), ouverte au culte en 1814. Située sur la rue Notre-Dame.

Côté Nord de la rue St. Jacques, aujourd'hui. Le centre du district financier, montrant les édifices Dominion Express, Royal Bank of Canada, Canadian Bank of Commerce et plusieurs autres très importants.

ARCMTL 2023



La grande rue St. Jacques, allant vers l'Est, du coin de la rue St. Pierre. L'église Méthodiste Wesleyenne sur la gauche, ouverte en 1845, occupait le site actuel de la Canadian Bank of Commerce.



Façade de l'église Méthodiste Wesleyenne, qui fut longtemps l'un des plus beaux monuments d'architecture de cette ville et non surpassé en Amérique.

Rue St. Jacques, en 1863. Site de l'Hôtel des Postes actuel. Banque de Montréal, etc. Vue prise de la rue St. François Xavier.



Bureau chef de la "Canadian Bank of Commerce," rue St. Jacques, Montréal. Cet édifice occupe l'ancien site de l'église méthodiste Wesleyenne, voir la page opposée. Cette Banque est l'une des grandes institutions financières du monde. Son capital est de $15,000,000, et sa réserve de $12,500.000. Etablie en 1867.

ARCMTL 2023



Le couvent de Soeurs Grises, rue McGill, tel qu'il paraissait alors. Ses derniers vestiges disparaitront bientôt devant l'invasion des bâtisses modernes.



Couvent des Soeurs Noires ou de la Congrégation Notre-Dame. Fondé en 1659 par la célèbre Marguerite Bourgeois. Coin des rues Notre-Dame et St. Jean Baptiste.



Un très ancien portrait du couvent des Soeurs Grises. Fondé en 1755, par Madame d'Youville pour le soin et la protection des pauvres, des orphelins et des enfants trouvés

BGMTL 2023

Rue McGill et Place Youville, aujourd'hui, montrant le Bureau Chef du chemin de fer "Grand Tronc" et l'édifice Canadian Express, ce dernier est à droite de la gravure.



Regardant vers le Nord, du haut de la Tour de l'église Notre-Dame, vers 1865.



Gravure de l'église St. Patrick après sa complétion, en 1847.

L'église Episcopale St. George rue St. Joseph, terminée en 1844.

ARCMTL 2023



Eglise Méthodiste "St. James," sise au centre de la section ouest du commerce de détail.



Maison Mère de la Congrégation de Notre-Dame, rue Sherbrooke ouest d'où un grand nombre d'écoles et de couvent reçoivent une direction.

ARCMTL 2023

La "Bank of British North America ou Banque de l'Amérique Britannique du Nord. Quartiers généraux de la banque au Canada, pendant 75 ans. L'un des plus anciens points de repaires de Montréal. Démolie en 1912 pour l'érection de la magnifique bâtisse illustrée à la page opposée.



La Banque de la Cité rue St. Paul. Ouverte en 1833 avec uncapital de £200,000, ou $1,000,000. John Frothingham en était président au temps où cette photographie fut prise.



Salon des nouvelles et Echange, rue St. Joseph. Etabli en 1821. Les marchands et le public en général l'entretenaient comme bibliothèque et salle de lecture ou de réunion.



Nouveaux quartiers-généraux de la Banque de l'Amérique Britannique du Nord à être complétés en 1913. Cet édifice est érigé sur le même site que l'ancienne bâtisse, illustrée à la page précédente, et prendra place au premier rang parmi les établissements du genre à Montréal.

ARCMTL 2023

La Cathédrale Notre-Dame et celle qu'elle a remplacée, laquelle était située carrément en plein milieu de la rue Notre-Dame. D'après un dessin de 1830.



L'église Notre-Dame et la Place d'Armes, suivant une photographie prise en 1845. Elle démontre un grand progrès après comparaison avec le dessin fait quinze ans plus tôt.

ARCMTL-2023

Place d'Armes, 1913. De gauche à droite—Edifice Liverpool and London and Globe; Bureau de Poste Général; Banque de Montréal; New Royal Trust et la Banque de Québec.

L'ancien "St. Lawrence Hall." Ce site est maintenant celui de la "Royal Bank of Canada" ou Banque Royale du Canada, et de l'édifice "Dominion Express."

Rue Notre-Dame ouest, vue de la Tour de la Cathédrale en 1861.

John Jacob Astor, le fondateur de la fortune Astor, a vécu dans cette maison, située au coin des rues Vaudreuil et Ste. Thérèse.

Bureau chef de "Royal Bank of Canada," ou (Banque Royale du Canada), rue St. Jacques. Etablie en 1869. La troisième des grandes banques du Canada. Capital payé $11,500,000; Réserve $13,000,000 et Actif $175,000,000. Cette bâtisse est en voie d'agrandissement.

ARCMTL 2023



Ancien Palais de Justice. Erigé en l'année 1800, au coût de $25,000.

Le Palais de Justice actuel bâti sur le site de l'ancien, représenté par la vignette ci-dessus. Il sera dans un avenir prochain insuffisant pour accommoder le volume toujours grossissant des affaires judiciaires.

ARCMTL 2023



Place Jacques-Cartier, alors connue comme la Place du nouveau Marché, et le monument Nelson commencé en 1809.

Vue d'actualité—L'Hôtel de Ville, le monument Nelson et la Place Jacques-Cartier. A l'extrême droite on distingue un coin du Château Ramesay, ce reliquaire de notre histoire.

ARCMTL 2023



Le Port de Montréal en 1830.



D'après une photographie du Port de Montréal, par Wm. Notman, en 1860.

ARCMTL 2020

La plus récente photographie du Hâvre de Montréal. Par lui tous les chemins de fer du Canada sont en contact avec le trafic océanique. Malgré les grandes améliorations de ces dernières années, ses moyens d'accommodation restent encore insuffisants vu les demandes toujours plus nombreuses. Quatorze lignes de vapeurs partent de ce port. Sa capacité d'emmagasinage est de 5,000,000 de minots de grain avec des facilités pour manier la moitié de cette quantité en un jour.

ARCMTL 2023

La Place Victoria et la Côte du Beaver Hall en 1861.

L'ancienne Bâtisse de la Banque de Montréal, qui reçut sa charte en 1817. Cette bâtisse coûta $55,000 la photographie ci-dessus fut prise en 1846, alors que l'Honorable Peter McGill était président de cette institution.

ARCMTL

Le vieux No. 52, rue McGill, maintenant No. 11 Place Victoria, coin de la ruelle Fortification. Bâti en 1810. Utilisé comme école et aussi comme église Unitarienne pendant nombre d'années. L'édifice R. & O. occupe maintenant ce site. Voyez à la page opposée.



L'église Ecossaise de la Sécession, rue Lagauchetière, en 1834. Cette bâtisse devait avoir deux étages mais le fléau du choléra fit qu'on la termina en hâte.

ARCMTL 2023

Edifice "Richelieu & Ontario Navigation Co.," 11 Place Victoria. Voir la page vis-à-vis pour la bâtisse qui occupait ce site en prémier lieu.

L'Edifice Lewis, coin des rues St. Jean et Hopital. Future résidence de "The Canada Industrial Bond Corporation, Limited."

Regardant au Nord, rue de la Montagne, du coin de la rue Dorchester, en 1862.



Eglise St. Jacques ou la cathédrale, rue St. Denis. Erigée en 1824 sur un terrain donné par l'Honorable D. B. Viger.

ARCMEM



La Ferme des Prêtres rue Sherbrooke ouest. D'après un dessin fait en 1845.

Cette maison, bâtie sur la rue Notre-Dame, en face de l'Hôtel de Ville, fut un temps la résidence de l'Honorable Peter McGill. Elle fut appropriée par la ville pour agrandir le Carré.



ARCHIVE 2023

Bureau chef du Crédit Foncier Franco-Canadien.

Le Collège McGill en 1861. Photographie prise par Wm. Notman, pour la collection qui fut présentée à S. A. R. le Prince de Galles, le défunt Edouard VII., lors de sa visite en cette Ville.

La Cathédrale, coin de la rue Ste Catherine et de l'avenue Union, en construction, il y a 60 ans. Remarquez l'absence des arbres qui aujourd'hui couvrent tout le terrain.



Le Palais de Crystal, en 1865, sur le côté sud de la rue Ste. Catherine, vis-à-vis la rue Victoria.

ARCMTL 2023



ARCMTL 2023

Vue partielle de l'Université McGill actuellement, montrant le Champ des Athlètes, le Campus, et quelques-uns de ses Edifices.



Le Champ de Mars, en 1840. Vue prise du coin N.O. Alors une promenade pour la ville et un champ de parade pour les soldats. De cet endroit on jouit d'un paysage magnifique, formé par les beaux vergers, et les belles résidences suburbaines vers la Montagne." Extrait d'une description faite à cette date.



Autre dessin très intéressant du Champ de Mars fait au temps ou les baraquements étaient encore en arrière de l'ancien Palais de Justice, comme le démontre clairement cette gravure. Aucun vestige de ces campements ne subsiste aujourd'hui, même dans la mémoire du plus vieux citoyen.



L'Hopital "Royal Victoria" au pied de la Montagne. L'une des plus modernes et des mieux équippées dumonde. Président, Sir Edward S. Clouston.



Le "Mount Royal Club," rue Sherbrooke ouest. Considéré être un club de millionaires.

ARCHIVE 2023



Elévateur des Commissaires du Hâvre, No. 2. Erigé en 1912 pour la commission par "John S. Metcalf Co." ingénieurs pour élévateurs. Est outillé suivant les méthodes les plus récentes et peut manipuler des quantités énormes de grain, pour les transférer d'un train sur les vaisseaux océaniques qui viennent dans ce port.



Vue de la Bâtisse de la Douane en 1846, montrant son voisinage dans le temps et comment les bâtiments arrivaient pratiquement à ses portes.



La vieille prison alors située près du Palais de Justice, et qui fut construite en 1806, au coût de $45,000.

ARCMTL 2023



Edifice McGill, érigé en 1912-13. Coin des rues McGill et Notre-Dame.

Edifice Shaughnessy, D. W. O'Gilvie & Cie., agents.



Vue très ancienne du Port de Montréal. A l'extrême gauche se voit l'Ile Ste. Hélène. Le Monsieur en chapeau de soie est, dit-on, M. John Molson, un citoyen distingué de ce temps.



Vue prise de la Tour de Notre-Dame, montrant l'ancienne bâtisse Alliance, connue jusqu'à récemment comme étant le "Royal Trust," ainsi que la Banque de Montréal et l'Hôtel des Postes en voie d'érection. En arrière de l'Hôtel des Postes se voit l'ancien édifice de "La Gazette," acquis récemment par le Gouvernement. Le site actuel de la Bâtisse du "Power" est clairement visible.

ARCMTL 2023

La manufacture, en 1854.

Etablissement actuel de la "Canadian Rubber Plant Company, Limited.

Pour mieux démontrer l'expansion et le développement remarkable d'une industrie manufacturière canadienne, nous invitons à faire la comparaison entre les deux gravures de cette page. Pendant plus de cinquante ans, cette Compagnie a fabriqué des chaussures en caoutchouc pour les canadiens. D'une petite bâtisse à deux étages, telle que le fait voir la petite vignette, elle est devenue la corporation géante, dont les usines et les magasins couvrent plus de trente acres. La plus petite vignette représente la première manufacture érigée en 1854. La compagnie manufacture les chaussures en caoutchouc de toute description et de tous modèles, ainsi qu'un assortiment complet de courroies tuyaux, articles de pharmacie, articles moulés, draps, imperméables, etc.

ARCMTL 2023



Le "Canada Baptist College," d'après un dessin de cette Institution, fait lors de son inauguration en 1846.



L'église "Second Congregational," rue Gosford, ouverte en 1845.



Bâtisse érigée par la Banque de la Cité, lors de son déménagement de la rue St. Paul en 1846. Ce site est maintenant occupé par l'édifice "Royal Trust Co.

Meunerie "St. Gabriel de A. W. Ogilvie & Co." le premier Ogilvie "Glenora Mill" bâti en 1854. Photographie provenant de la collection de D. W. Ogilvie, Ecr.



Première Synagogue Juive de l'Amérique du Nord, rue Chenneville, Montréal. Mme Francis Michaels donna plus de $3,000 pour cette maison de culte.

Edifice "Transportation," coin des rues St. Jacques et St. Sacrement. Erigé en 1912. On le dit la bâtisse la plus spacieuse de tout l'Empire Britannique, aménagée pour des bureaux

ARCMTL 2023

Les lignes pointillées sur la carte ci-dessus marquent les limites de la ville en 1846. Les rues Ste. Catherine et de la Montagne étaient alors les lignes de démarcation, 67 ans passés.



Les casernes, rue Water. Appelées quelquefois "Casernes de la porte de Québec." 1,000 soldats y étaient logés.

Premiers bureaux de l'Aqueduc de Montréal, rue Notre-Dame. L'année 1832 fut la première qui vit un bon service s'établir.

L'Hotel Windsor, en face de la Place Dominion et à proximité de la gare Windsor, du C.P.R., l'un des plus grands hôtels du monde, qui a été le pied-à-terre de célébrités venues de tous les points du globe. Subira prochainement de grandes améliorations.

ARCMTL 2023

L'Hôtel Rasco, ouverte en 1836, rue St. Paul. Fut l'hôtel le plus renommé vers 1830. Il avait été bâti sur le site précédemment occupé par le palais du Gouverneur, le général de Vaudreuil. Cette bâtisse, avec son nom original, peut encore être vue, quoique quelque peu changée aux étages inferieurs.



Le Théâtre Royal, à l'extrémité est de la rue St.-Paul. Bâti par souscriptions en 1825, il passa plus tard à M. John Molson.



L'église Presbytérienne Américaine, rue St. Jacques. Dédiée à Dieu en 1826.



L'église Congrégationnelle, rue St. Maurice. Ouverte au culte public en 1834.



Chapelle Wesleyenne, Grande rue St. Jean. Erigée en 1821.

Chapelle Wesleyenne au faubourg Ste. Anne. Erigée en 1833

ARCHITL 2023

L'Hôpital Général de Montréal, aujourd'hui, montrant la récente addition faite à l'arrière. Président, H. Stikeman, gérant, J. H. S. Parke. Voyez sur cette même page la petite vignette montrant a première bâtisse.

Marché Ste. Anne, Place Youville, le Capitol de la Puissance du Canada. Après, l'incendie, le siège du gouvernement fut transporté en permanence à Ottawa.

L'Hôpital Général de Montréal. Premier Hôpital protestant de la Ville. La première pierre en fut posée par les maçons le 6 juin, 1821. Fut ouverte l'année suivante.

Monument Nelson et la rue Notre-Dame, regardant à l'ouest stationnant devant le Palais de Justice. Dessin fait en 1830.

Les Vieilles tours du Grand Séminaire, rue Sherbrooke ouest. Erigées en 1677. La Soeur Marguerite Bourgeois y enseigna.

Rue St. Jacques, en 1861

ARCMTL 2023

Rue McGill en 1861.



Place d'Armes en 1861.

Avenue Roslyn, Westmount. Rue résidentielle très typique des environs de Montréal.

Notre-Dame de Victoire, érigé en 1718, où l'on parvient par la rue Notre-Dame, vis-à-vis la Côte St. Lambert. L'expédition de Sir Hovenden Walker contre les Français finit désastreusement en 1711. Cette église fut érigée à la Vierge en action de grâce.



Eglise St. Andrew (Eglise d'Ecosse), rue St. Pierre. Ouverte en 1807. Coût $7,500.

ARCMTL 2023

Bâtisse érigée par les Soeurs de la Congrégation de Notre-Dame sur l'Ile St. Paul en 1764.



Eglise des Récollets rue Notre-Dame. Bâtie en 1830 des matériaux provenant de l'église Paroissiale sur la Place d'Armes.



La Gare Windsor, massive construction du chemin de fer Pacifique Canadien, qui fait l'admiration de tout visiteur. Une immense extension à cette gare vient d'être complétée, au coût de trois millions de dollars, ce qui en fait le plus grand édifice du genre en Canada, ayant une surface de parquet utilisable d'environ un demi million de pieds carrés. Cette bâtisse peut aussi prétendre à la distinction d'être la plus haute construction de l'Empire Britannique, la distance entre le pavé et la base du mât étant de 214 pieds. Les fondations de la bâtisse sont les plus massives qui aient été faites à Montréal, les piliers s'enfonçant à quarante pieds sous terre, pour atteindre au roc solide. Son système de chauffage est unique et très caractéristique. La bâtisse d'où la vapeur est obtenue est située à quelque distance de l'édifice principal, la vapeur arrivant à la gare en passant par un tunnel, sous le viaduc principal, sur lequel passent les trains.

Nouveau Collège ou Petit Séminaire tel qu'appelé alors. Erigé vers 1830 près de la rue McGill et de la "Petite Rivière" qui n'existe plus maintenant.

Vieux dessin du Séminaire de St. Sulpice sur la rue Notre-Dame. Fondé en 1657 par les Sulpiciens de Paris.



Ecole Nationale, rue Bonsecours. Ouverte en 1816 sous le patronage de la "Society for Promoting Christian Knowledge" ou "Société pour Promouvoir les Sciences Chrétiennes." Pour élèves Français et Anglais.

L'Ecole britannique et Canadienne, rue Lagauchetière. Fondée en 1822 pour promouvoir l'éducation parmi les classes ouvrières de toutes religions.

ARCMTL 2023

ARCMTL 2023

Edifice "Read," en voie d'érection, couvrant tout le bloc rue Alexandre, entre les rues Lagauchetière et des Jurés. Sera occupé par des magasins, bureaux et greniers. L'un des plus grands et des plus complets du monde.



Vieille église St. Gabriel, coin des rues St. Gabriel et St. Jacques. Ce site est maintenant occupé par la nouvelle aile du Palais de Justice. Cette église avait été érigée en 1792 et possédait la première cloche protestante du Canada. Elle fut démolie en 1903 pour faire place à l'annexe du Palais de Justice.

ARCMTL 2023

Eglise St. Paul (Eglise d'Ecosse) rue Ste. Hélène. Ouverte en 1835. Coût $18,000 avec terrain. Syndics, Hon. P. McGill, J. Redpath et Joseph Ross.



La première église Baptiste de Montréal, rue Ste. Hélène. Coût avec terrain, $6,000. Ouverte au culte en 1831.

Bâtisse du "Herald," la plus grande installation du genre au Canada.



Le site du Bureau de Poste actuel en 1850.

Une journée d'election à Montréal, dans les '60. Les troupes one été requises pour maintenir la paix. Vue prise en face du Palais de Justice.

ARCMTL 2023

Coin de la rue Craig et Place Victoria en 1865, montrant la première bâtisse de la Y.M.C.A., qui fut rasée jusqu'au premier plancher et est maintenant occupée par la Shedden Forwarding Co.

L'une des plus curieuses reliques du Vieux Montréal.

St. Patrick's Hall, qui était situé au coin Greenshields.

ARCMTL 2023

Bâtisse "Eastern Townships," coin des rues McGill et St. Jacques.

Nouvel Edifice "Birks." Première bâtisse de haute classe pour bureaux dans l'ouest de la ville.



Ferme St. Gabriel, pointe St. Charles. Propriété donnée aux Soeurs de la Congrégation de Notre-Dame par Paul Chomedy de Maisonneuve, en 1662, et cette bâtisse date de cette époque.

Le "Ritz-Carlton," rue Sherbrooke ouest, le plus récent hôtel construit à Montréal. Ouvert au public le 31 décembre, 1912, sous la direction Ritz-Carlton, de réputation mondiale.

ARCMTL 2013

OLD MONTREAL NEW

J. BENJAMIN DAGENAIS

977, rue St-Jacques - - MONTREAL, Can.

MARCHAND EN GROS

D'ACIER REPOUSSÉ

POUR MURS ET PLAFONDS

Avec Gorges, Moulures et Pièce de Centre,
Brique, Pierre et Bardeaux en Tole
Galvanisée ou Peinturée,
Tole Gaufrée.

ORNEMENTS EN ZINC

Telephone Bell Uptown 3132

EN ENTREPOT

DALOT
GAUFRÉ ou UNI
de 2 à 6 pouces.

COUDE GALVANISÉ
de 2 à 10 pouces.

Dalles ou Gouttieres

LATTE
METALLIQUE
"HAYES"
La plus
durable et résistable
à l'incendie,
PEINTURÉE
OU NON
PEINTURÉE